




KARTA GMINNEJ EWIDENCJI ZABYTKÓW

3/405

1. OBIEKT dom			5. MIEJSCOWOŚĆ Hel	
2. OBECNA FUNKCJA mieszkalna	3. MATERIAŁ ceglane	4. DATOWANIE lata 20/30. XX w.	6. GMINA Hel - m.	
21. FOTOGRAFIA			7. POWIAT pucki	
			8. WOJEWÓDZTWO pomorskie	
			9. KOD POCZTOWY 84-150	
			10. ADRES Wiejska 14	
			11. LOKALIZACJA	
			12. LOKALIZACJA ARCHEOLOGICZNA Nr obszaru AZP Nr stanowiska na obszarze AZP Nr stanowiska w miejscowości	
			13. NUMER EWIDENCYJNY DZIAŁKI	
17. STAN ZACHOWANIA dobry			14. WŁASNOŚĆ prywatna	
			15. RODZAJ UŻYTKOWANIA mieszkalne	
19. WPISUJĄCY DANE admin			16. INFORMACJA O OCHRONIE Nr i data wpisu do rejestru zabytków Zapis w planie zagospodarowania przestrzennego Inne	
			18. RODZAJE ZAGROZEŃ brak zagrożeń	
20. DATA WYKONANIA EWIDENCJI 2009-05-26				

